

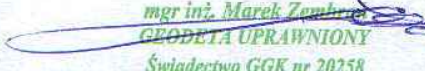




MAPA DO CELÓW PROJEKTOWYCH arkusz mapy nr 6/6			
Oznaczenie kancelaryjne zgłoszenia pracy geodezyjnej		GN.VII.6840.2290.2015	
Nazwa miejscowości		Włoszakowice-Zbierzewo-Jezierzyce Kościelne	
Jednostka ewidencyjna	identyfikator	302307_2	
	nazwa	Włoszakowice-obszar wiejski	
Obręb ewidencyjny	identyfikator	0006, 0009, 0010	
	nazwa	Jezierzyce Kościelne, Włoszakowice, Zbierzewo	
Skala mapy		1:500	
Nazwa układu współrzędnych		prostokątnych płaskich	2000/6
		układu wysokości	Kronstadt
Oznaczenie granic obszaru, który był przedmiotem aktualizacji			
Informacje o służebnościach gruntowych mających wpływ na zagospodarowanie gruntów, zlokalizowanych w granicach projektowanej inwestycji *)		Nie wykonano ustaleń obciążeń służebnościami.	
Data opracowania mapy		grudzień 2015r.	
Usługi Geodezyjno-Kartograficzne GeoMax Wojciech Skoracki 64-000 Kościan, os. Nad Łąkami 17 tel. 512 875 373 NIP 698-172-80-39 Regon 300910454		<i>mgr inż. Wojciech Skoracki</i>  główny geodeta  <i>mgr inż. Marek Zamborski</i>  GEODETA UPRAWNIONY Świadectwo GdK nr 20259	
*) Należy podać skróty opis służebności gruntowej wraz ze sposobem jej oznaczenia na mapie, a w przypadku kiedy nie wykonano ustaleń obciążeń służebnościami - zamieścić stosowną informację			

Uwaga:  
1. Niniejsza mapa powstała poprzez upisanie mapy analogowej w skali 1:500 i 1:1000 sekcje 432.411.221.3, 432.411.221.3, 432.413.021.1, 432.411.221, 432.411.223, 432.413.021, 432.413.023, 432.413.062, 432.413.064, 432.413.071, 432.413.112, 432.413.114, 432.413.121, 432.413.123, 432.413.124, 432.413.172, 432.413.181, 432.413.182, 432.413.184, 432.413.191, 432.413.193, 432.413.194, 432.413.242, układ 65/4 do układu 2000/6.  
2. Granice działek oraz uzbrojenie podziemne na podstawie wektoryzacji mapy zasadniczej.  
3. Nie wykazuje się istnienia w terenie innych nie wykazanych na niniejszej mapie urządzeń podziemnych, które nie były zgłoszone do inwentaryzacji.  
4. Kolorem czerwonym zaznaczono punkty osnowy geodezyjnej, które podlegają ochronie. Zgodnie z art. 48 pkt 3 ustawy z dnia 17 maja 1989 r. Prawo geodezyjne i kartograficzne (Dz.U. z 2010 r., nr 193, poz. 1287 ze zm.), kto (...) niszczy, uszkadza i przemieszcza znaki geodezyjne (...) podlega karze grzywny.

Podawacza sng, że niniejszy dokument został opracowany w wyniku prac geodezyjnych i kartograficznych, których rezultaty zawiera operat techniczny wpisany do ewidencji materiałów państwowego zasobu geodezyjnego i kartograficznego

STAROSTA LESZCZYŃSKI  
P. 3013, 2015, 3398  
22.12.2015  
KIEROWNIK  
PODZIAŁU  
D. K.

**LEGENDA:**

- Linia rozgraniczająca teren inwestycji
- Projektowane obrzeże betonowe 8x20
- Projektowana krawędź jezdni
- Krawędź pobocza
- Projektowany krawężnik betonowy
- Projektowany krawężnik betonowy - obniżony
- Ścieżka przykrawężnikowa z kostki betonowej
- Miejsce przewidziane pod mur oporowy
- Przebieg PPSN 8 600
- Granice działek ewidencyjnych
- Barierki U-12A
- Numeracja działek ewidencyjnych przed podziałami
- Nawierzchnia ciągu pieszo-rowerowego z kostki betonowej
- Nawierzchnia ciągu pieszo-rowerowego z betonu asfaltowego
- Nawierzchnia zjazdów bitumicznych
- Nawierzchnia zjazdów z kostki
- Projektowana zieleniska
- Płyty asfaltowe
- Przykrawężnik z przykrawężnikami (wg obowiązującego)

Jednostka projektowa:

**KFG Sp. z o.o. Sp. k.**  
Biuro Projektów Drogowych  
ul. Wilcza 15, 61-623 Poznań  
tel. (61) 821-92-00 fax. (61) 821-92-00  
biuro@kfg.pl www.kfg.pl

Zamawiający: **Urząd Miasta Leszno**  
ul. K. Karasia 15  
64-100 Leszno

Stadium: **PROJEKT BUDOWLANO-WYKONAWCZY**

Zamierzenie budowlane: **Budowa ciągu pieszo-rowerowego przy drodze powiatowej nr 4760P Włoszakowice Jezierzycze Kościelne**

Branta: **DROGOWA**

Nazwa opracowania: **PLAN ZAGOSPODAROWANIA TERENU** SKALA 1:500

**ZESPÓŁ PROJEKTOWY**

funkcja	imię i nazwisko	specjalność i nr uprawnień	podpis
PROJEKTANT	mgr inż. Gniewomir DZIADEK	w spec. drogowej bez ogr. WKP/0091/POOD/12	
SPRAWDZIŁ	mgr inż. Jakub STARCZEWSKI	w spec. drogowej bez ogr. WKP/0306/PWOD/13	

data	nr umowy	nr rys.	faza	Tom
02.2016	MZD-BPU.272.14.2015	14	PBW	II